

Amtsblatt

Herausgeber: Landratsamt Haßberge, Am Herrenhof 1, 97437 Haßfurt, Tel. 09521 27-0

Nr. 12		Haßfurt, 22.06.2023		76. Jahrgang	
Öffnungszeiten:	Landratsamt Haßberge in Haßfurt	vormittags:	Montag bis Freitag 8:30 Uhr - 12:30 Uhr	nachmittags:	Donnerstag 14:00 Uhr - 17:00 Uhr
	Kfz-Zulassungsstelle Haßfurt	vormittags:	Montag bis Freitag 8:30 Uhr - 12:30 Uhr	nachmittags:	Montag und Dienstag 14:00 Uhr - 16:00 Uhr und Donnerstag 14:00 Uhr - 17:00 Uhr
	Kfz-Zulassungsstelle Ebern	vormittags:	Montag bis Freitag 8:30 Uhr - 12:00 Uhr	nachmittags:	Dienstag 14:00 Uhr - 16:00 Uhr und Donnerstag 14:00 Uhr - 17:00 Uhr
	Kfz-Zulassungsstelle Hofheim	vormittags:	Montag bis Freitag 8:30 Uhr - 12:00 Uhr		
Sprechstunden des Landrats:		nach Vorankündigung in der Presse oder auf Anfrage			

Amtliche Bekanntmachungen

Inhalt:

Teil I:

Veröffentlichungen des Landratsamtes/Landkreises und seiner Einrichtungen einschl. der Unternehmen und Verbände

- Flurneuordnung und Dorferneuerung Priegendorf, S. 72-75
Stadt Baunach - Landkreis Haßberge

Teil I

Nr. I/2-022/1-1

Flurneuordnung und Dorferneuerung Priegendorf, Stadt Baunach, Landkreis Haßberge;
 Änderung von Gemeinde-, Kreis- und Bezirksgrenzen, § 58 Abs. 2 FlurbG

Gemäß § 58 Abs. 2 und §§ 61, 63 FlurbG treten mit der Anordnung der Ausführung des Flurbereinigungsplanes im Flurbereinigungsverfahren Priegendorf mit Wirkung vom 01.07.2023 nachstehende Änderungen der Gemeindegrenzen ein.

Im Zusammenhang damit ändern sich zugleich die Grenzen der Landkreise Bamberg und Haßberge und der Bezirke Oberfranken und Unterfranken.

1. Es werden

ausgegliedert aus der Gemeinde	Fläche (ha)	und eingegliedert in die Gemeinde
Stadt Baunach	0,0864	Gemeinde Reckendorf
Stadt Baunach	0,0126	Gemeinde Lauter
Gemeinde Ebelsbach	0,1354	Stadt Baunach

Hiernach ergibt sich

Für das Gemeindegebiet	eine Flächenmehrerung von (ha)	eine Flächenminderung von (ha)
Stadt Baunach	0,0364	
Gemeinde Reckendorf	0,0864	
Gemeinde Lauter	0,0126	
Gemeinde Ebelsbach		0,1354

Für das Gebiet des Landkreises	eine Flächenmehrerung von (ha)	eine Flächenminderung von (ha)
Bamberg	0,1354	
Haßberge		0,1354

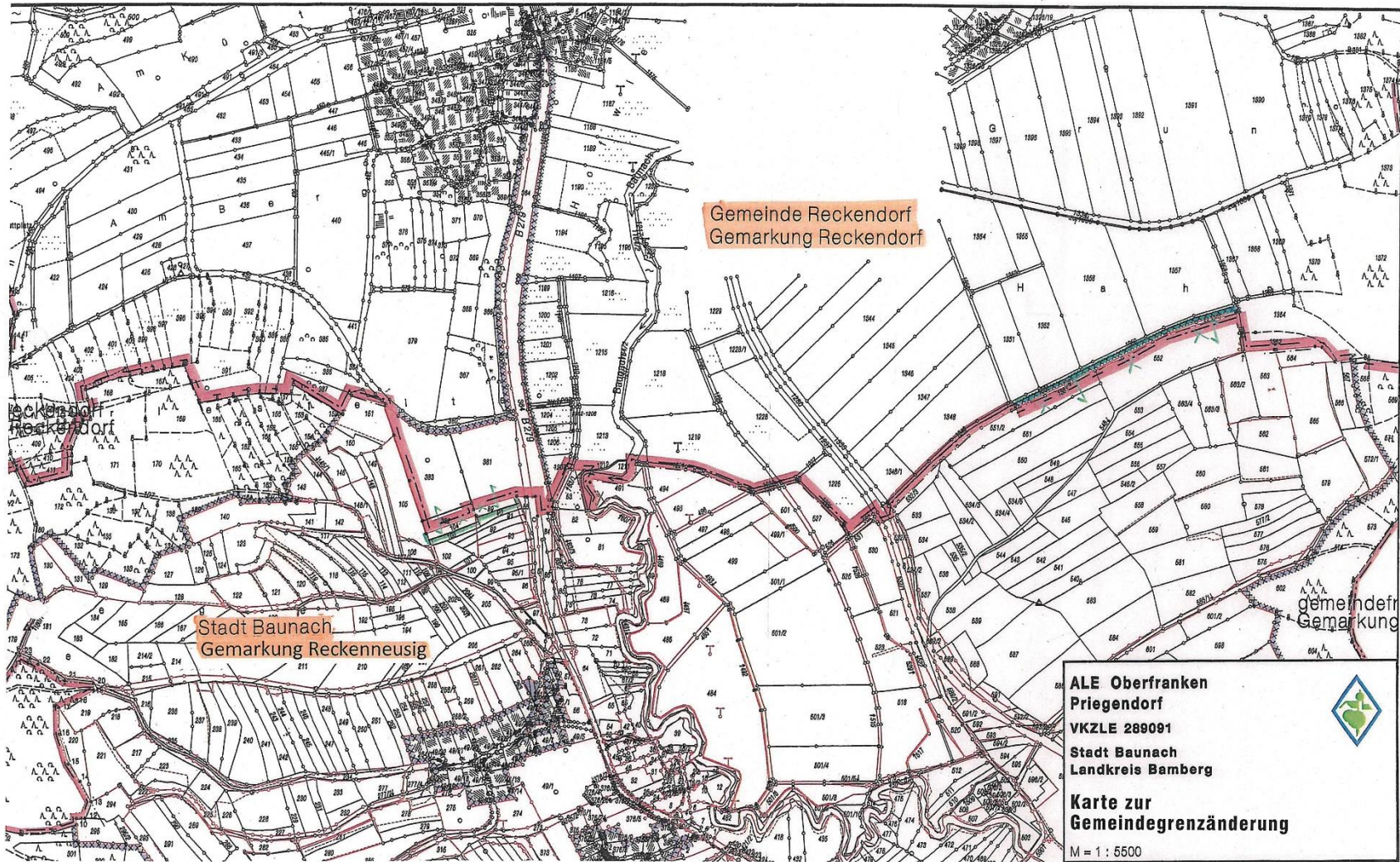
Für das Gebiet des Regierungsbezirks	eine Flächenmehrerung von (ha)	eine Flächenminderung von (ha)
Oberfranken	0,1354	
Unterfranken		0,1354

Die umgegliederten Flurstücke sind unbebaut und unbewohnt. Sie sind im Einzelnen in der Gemeindegrenzänderungskarte nebst Flächenverzeichnis zur Gemeindegrenzänderung ausgewiesen, die am Amt für Digitalisierung, Breitband und Vermessung Bamberg verwahrt werden.

2. Mit Wirkung vom 01.07.2023 ändern sich entsprechend dem Beschrieb in Nr. 1 auch die Grenzen der Amtsgerichtsbezirke Bamberg und Haßfurt, sowie der Finanzamtsbezirke Bamberg und Zeil a.Main.

Bamberg, 02.05.2023
 Amt für Ländliche Entwicklung Oberfranken

Bauer
 Baurat



Gemeinde Reckenendorf
Gemarkung Reckenendorf




Stadt Baunach
Gemarkung Reckenneusig

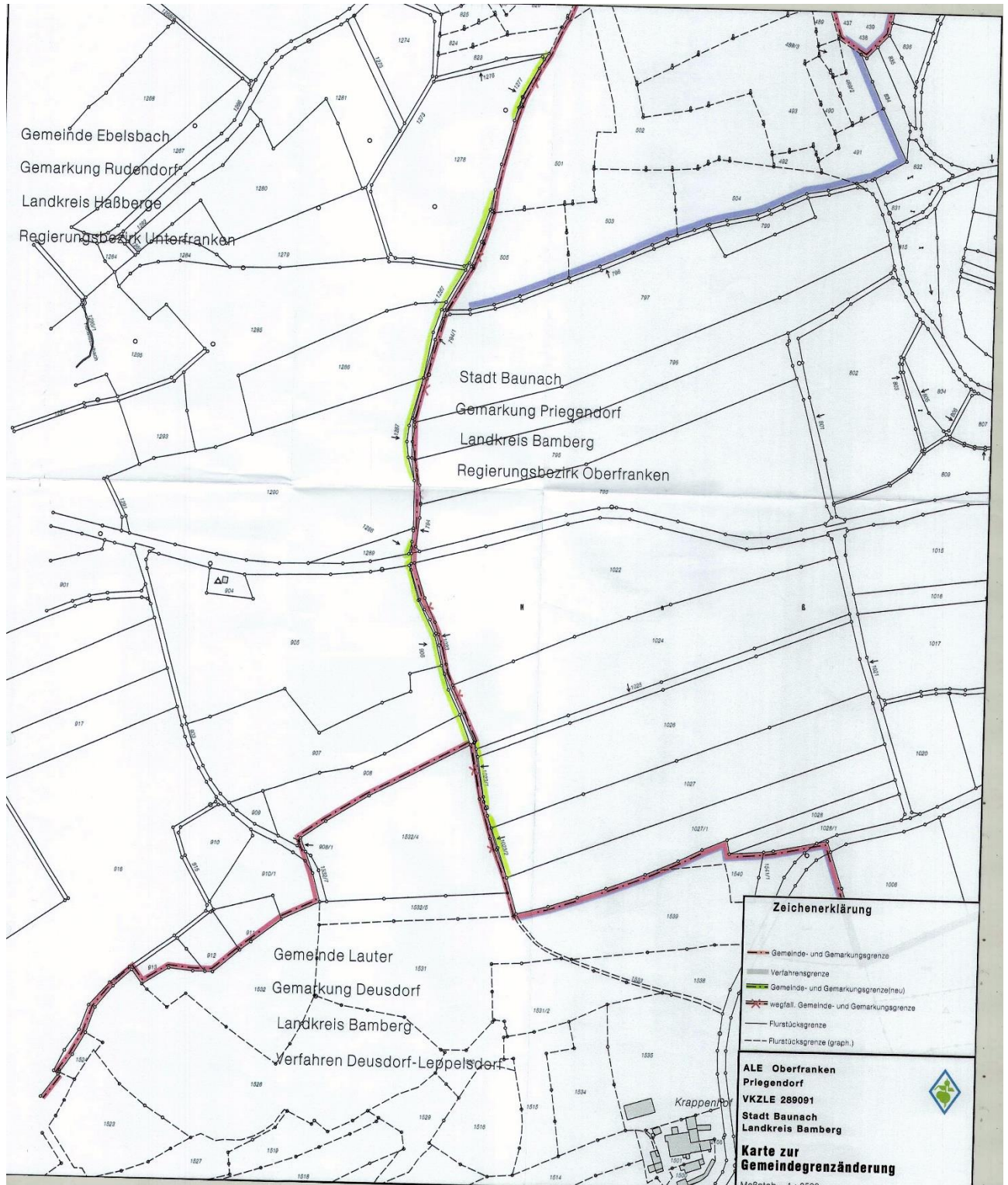
Gemeinde Priegendorf
Gemarkung

ALE Oberfranken
Priegendorf
VKZLE 289091
Stadt Baunach
Landkreis Bamberg



Karte zur
Gemeindegrenzänderung
M = 1 : 5500

-  Gemeinde- u. Gemarkungsgrenze (alt)
-  wegfallende Gemeinde- u. Gemarkungsgrenze
-  Gemeinde- u. Gemarkungsgrenze (neu)



Landratsamt Haßberge
Wilhelm Schneider
Landrat